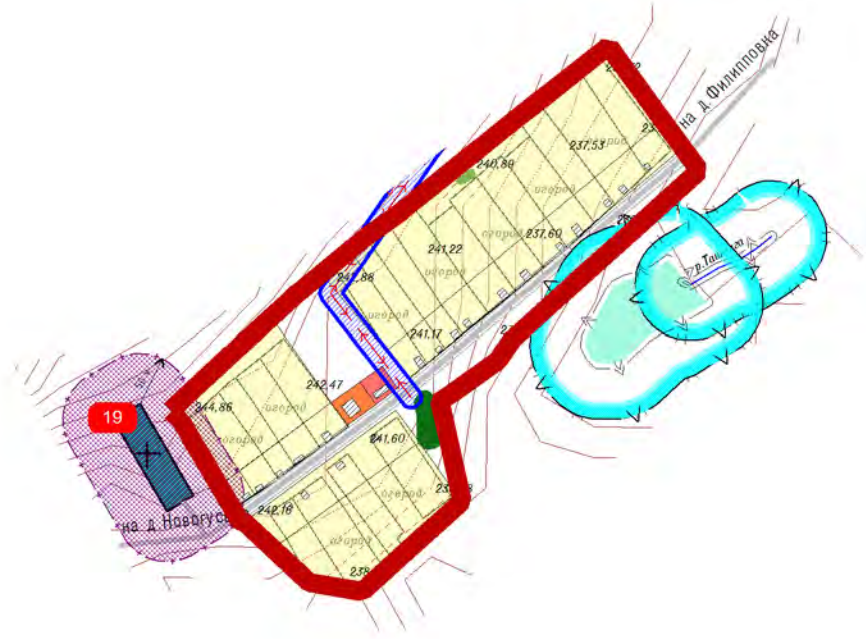
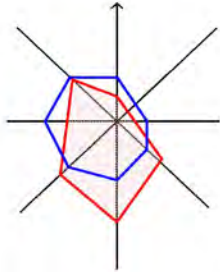


ПРАВИЛА ЗЕМЛЕПОЛЬЗОВАНИЯ И ЗАСТРОЙКИ С. РЕЗЯПОВО, С. БАЙБУЛАТОВО, С. НОВОБАЛАКОВО, Д. БУЛЯКОВО, Д. НОВОТАЙНЯШЕВО, С. ЯНА БИРДЕ, С. СТАРОСУРМЕТОВО СЕЛЬСКОГО ПОСЕЛЕНИЯ РЕЗЯПОВСКИЙ СЕЛЬСОВЕТ МУНИЦИПАЛЬНОГО РАЙОНА ЧЕКМАГУШЕВСКИЙ РАЙОН РЕСПУБЛИКИ БАШКОРТОСТАН

САНИТАРНО-ЗАЩИТНЫЕ ЗОНЫ ТЕХНОГЕННЫХ СТАЦИОНАРНЫХ И ДИНАМИЧЕСКИХ ИСТОЧНИКОВ, ЛИНЕЙНЫХ СООРУЖЕНИЙ,
ВОДООХРАННЫЕ ЗОНЫ, ЗОНЫ САНИТАРНОЙ ОХРАНЫ ВОДОЗАБОРОВ, ЗОНЫ ОХРАНЫ ЕСТЕСТВЕННЫХ ЛАНДШАФТОВ. М 1:5000



УСЛОВНЫЕ ОБОЗНАЧЕНИЯ:

ГРАНИЦЫ:

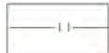


ГРАНИЦА НАСЕЛЕННОГО ПУНКТА СУЩЕСТВУЮЩАЯ

ОГРАНИЧЕНИЯ:



БЕРЕГОВАЯ ПОЛОСА



ПРИБРЕЖНАЯ ЗАЩИТНАЯ ПОЛОСА



ВОДООХРАННАЯ ЗОНА



САНИТАРНЫЕ РАЗРЫВЫ ОТ ЛЭП



САНИТАРНО-ЗАЩИТНЫЕ ЗОНЫ СТАЦИОНАРНЫХ ТЕХНОГЕННЫХ ИСТОЧНИКОВ



ТЕРРИТОРИИ КЛАДБИЩ
(СМ. ТАБЛИЦУ 1 СТАТЬИ 47 НАСТОЯЩИХ ПРАВИЛ)

						54-УФ15-ГД			
						Правила землепользования и застройки с. Резяпово, с. Байбулатово, с. Новобалаково, д. Буляково, д. Новотайняшево, с. Яна Бирде, с. Старосурметово сельского поселения Резяповский сельсовет муниципального района Чекмагушевский район Республики Башкортостан			
Изм	Кол.уч	Лист	№Док	Подпись	Дата	Карта градостроительного зонирования территории д. Новотайняшево в части границ зон особого градостроительного контроля.	Стадия	Лист	Листов
Разработал	Рудакова						ГП	10	14
ГИП	Рудакова					Санитарно-защитные зоны техногенных стационарных и динамических источников, линейных сооружений, Водоохранные зоны, зоны санитарной охраны водозаборов, зоны охраны естественных ландшафтов. М 1:5000	"Уралгеоинформ" - филиал ООО "Технология-2000" г.Уфа		
Н.контр	Багаутдинов								

Подп. и дата

Инв. № дубл.

Взам. инв. №

Подп. и дата

Инв. №подл