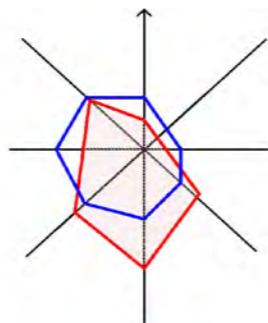



**ПРАВИЛА ЗЕМЛЕПОЛЬЗОВАНИЯ И ЗАСТРОЙКИ С. РЕЗЯПОВО, С. БАЙБУЛАТОВО, С. НОВОБАЛАКОВО, Д. БУЛЯКОВО, Д. НОВОТАЙНЯШЕВО, С. ЯНА БИРДЕ, С. СТАРОСУРМЕТОВО СЕЛЬСКОГО ПОСЕЛЕНИЯ РЕЗЯПОВСКИЙ СЕЛЬСОВЕТ МУНИЦИПАЛЬНОГО РАЙОНА ЧЕКМАГУШЕВСКИЙ РАЙОН РЕСПУБЛИКИ БАШКОРТОСТАН**

КАРТА ГРАДОСТРОИТЕЛЬНОГО ЗОНИРОВАНИЯ. М 1:5000



**УСЛОВНЫЕ ОБОЗНАЧЕНИЯ:**

**ГРАНИЦЫ:**

 ГРАНИЦА НАСЕЛЕННОГО ПУНКТА СУЩЕСТВУЮЩАЯ

**ЖИЛЫЕ ЗОНЫ:**

 Ж-1

**ОБЩЕСТВЕННО-ДЕЛОВЫЕ ЗОНЫ:**

 ОД-1

**ЗОНЫ СЕЛЬСКОХОЗЯЙСТВЕННОГО ИСПОЛЬЗОВАНИЯ:**

 С-1

**ПРОИЗВОДСТВЕННЫЕ ЗОНЫ:**

 П-2

**ЗОНЫ ТРАНСПОРТНОЙ ИНФРАСТРУКТУРЫ:**


 Т-1

**ЗОНЫ СПЕЦИАЛЬНОГО НАЗНАЧЕНИЯ:**

 СП-1

 СП-2

 СП-3

 ИНДЕКС ЗОНЫ



Подп. и дата  
Изм. № дубл.  
Взаим. инв. №  
Подп. и дата  
Изм. № подл.

						54-УФ15-ГД			
						Правила землепользования и застройки с. Резяпово, с. Байбулатово, с. Новобалаково, д. Буляково, д. Новотайняшево, с. Яна Бирде, с. Старосурметово сельского поселения Резяповский сельсовет муниципального района Чекимагушевский район Республики Башкортостан			
Изм	Кол.уч	Лист	№Док	Подпись	Дата	Карта градостроительного зонирования территории с. Новобалаково в части границ зон особого градостроительного контроля.	Стадия	Лист	Листов
Разработал	Рудакова						ГП	5	14
ГИП	Рудакова								
						Карта градостроительного зонирования М 1:5000	"Уралгеоинформ" - филиал ООО "Технология-2000" г.Уфа		
Н.контр	Багаутдинов								