


**ПРАВИЛА ЗЕМЛЕПОЛЬЗОВАНИЯ И ЗАСТРОЙКИ С. РЕЗЯПОВО, С. БАЙБУЛАТОВО, С. НОВОБАЛАКОВО,
Д. БУЛЯКОВО, Д. НОВОТАЙНЯШЕВО, С. ЯНА БИРДЕ, С. СТАРОСУРМЕТОВО СЕЛЬСКОГО ПОСЕЛЕНИЯ
РЕЗЯПОВСКИЙ СЕЛЬСОВЕТ МУНИЦИПАЛЬНОГО РАЙОНА ЧЕКМАГУШЕВСКИЙ РАЙОН
РЕСПУБЛИКИ БАШКОРТОСТАН**

КАРТА ГРАДОСТРОИТЕЛЬНОГО ЗОНИРОВАНИЯ. М 1:5000

УСЛОВНЫЕ ОБОЗНАЧЕНИЯ:

ГРАНИЦЫ:

 ГРАНИЦА НАСЕЛЕННОГО ПУНКТА СУЩЕСТВУЮЩАЯ

ЖИЛЫЕ ЗОНЫ:

 Ж-1

ОБЩЕСТВЕННО-ДЕЛОВЫЕ ЗОНЫ:

 ОД-1

ЗОНЫ СЕЛЬСКОХОЗЯЙСТВЕННОГО ИСПОЛЬЗОВАНИЯ:

 С-1

ЗОНЫ РЕКРЕАЦИОННОГО НАЗНАЧЕНИЯ:

 Р-1

ЗОНЫ ТРАНСПОРТНОЙ ИНФРАСТРУКТУРЫ:

 Т-1

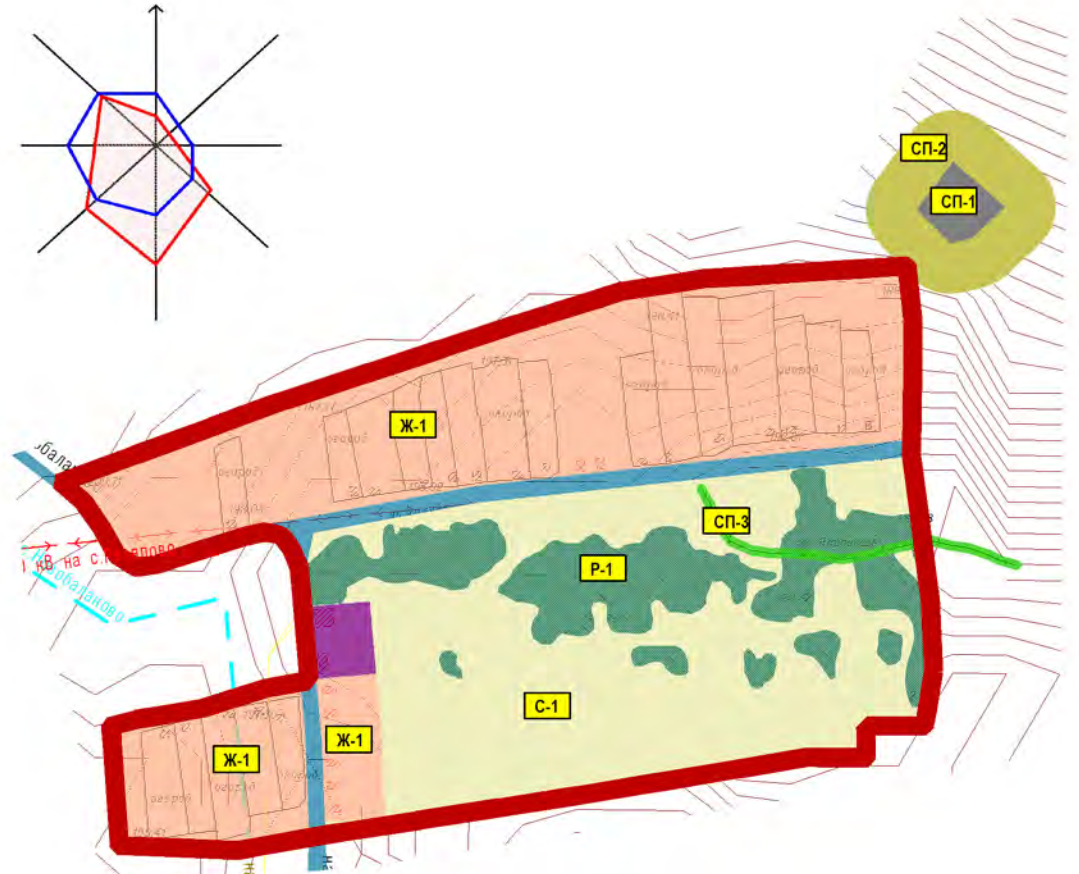
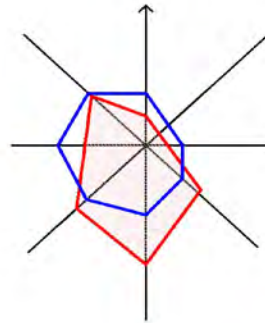
ЗОНЫ СПЕЦИАЛЬНОГО НАЗНАЧЕНИЯ:

 СП-1

 СП-2

 СП-3

 ИНДЕКС ЗОНЫ



Подп. и дата
Инв. № дубл.
Взам. инв. №
Подп. и дата
Инв. № подл.

						54-УФ15-ГД			
						Правила землепользования и застройки с. Резяпово, с. Байбулатово, с. Новобалаково, д. Буляково, д. Новотайняшево, с. Яна Бирде, с. Старосурметово сельского поселения Резяповский сельсовет муниципального района Чекимагушевский район Республики Башкортостан			
Изм	Кол.уч	Лист	№Док	Подпись	Дата	Карта градостроительного зонирования территории д. Буляково в части границ зон особого градостроительного контроля.	Стадия	Лист	Листов
Разработал	Рудакова						ГП	7	14
ГИП	Рудакова					Карта градостроительного зонирования. М 1:5000	"Уралгеоинформ" - филиал ООО "Технология-2000" г.Уфа		
Н.контр	Багаудинов								