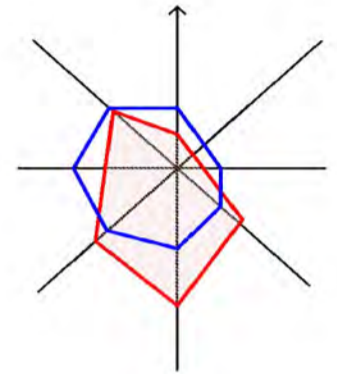
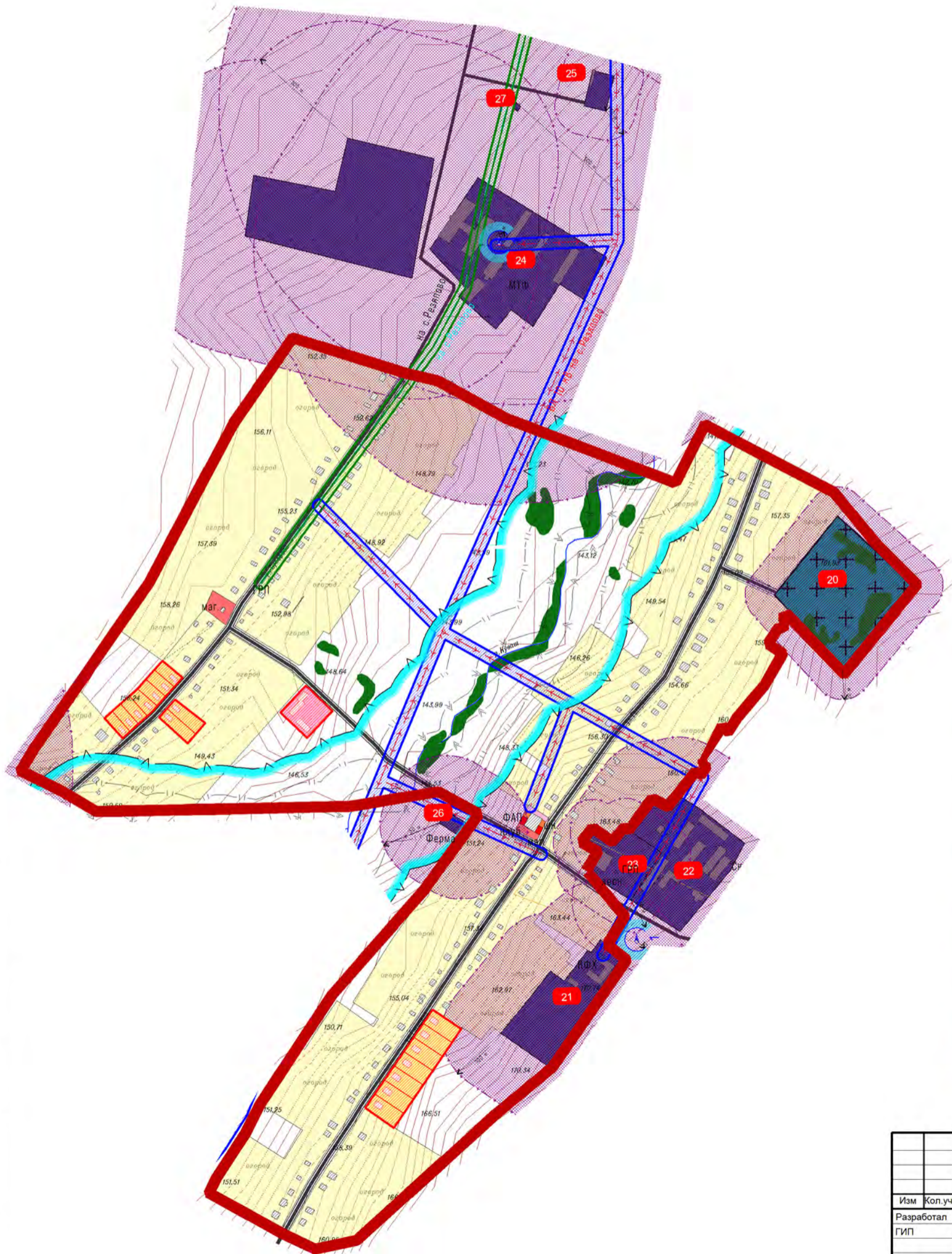


# ПРАВИЛА ЗЕМЛЕПОЛЬЗОВАНИЯ И ЗАСТРОЙКИ С. РЕЗЯПОВО, С. БАЙБУЛАТОВО, С. НОВОБАЛАКОВО, Д. БУЛЯКОВО, Д. НОВОТАЙНЯШЕВО, С. ЯНА БИРДЕ, С. СТАРОСУРМЕТОВО СЕЛЬСКОГО ПОСЕЛЕНИЯ РЕЗЯПОВСКИЙ СЕЛЬСОВЕТ МУНИЦИПАЛЬНОГО РАЙОНА ЧЕКМАГУШЕВСКИЙ РАЙОН РЕСПУБЛИКИ БАШКОРТОСТАН

САНИТАРНО-ЗАЩИТНЫЕ ЗОНЫ ТЕХНОГЕННЫХ СТАЦИОНАРНЫХ И ДИНАМИЧЕСКИХ ИСТОЧНИКОВ, ЛИНЕЙНЫХ СООРУЖЕНИЙ, ВОДООХРАННЫЕ ЗОНЫ, ЗОНЫ САНИТАРНОЙ ОХРАНЫ ВОДОЗАБОРОВ, ЗОНЫ ОХРАНЫ ЕСТЕСТВЕННЫХ ЛАНДШАФТОВ. М 1:5000




## УСЛОВНЫЕ ОБОЗНАЧЕНИЯ:

### ГРАНИЦЫ:




ГРАНИЦА НАСЕЛЕННОГО ПУНКТА СУЩЕСТВУЮЩАЯ


### ОГРАНИЧЕНИЯ:




ЗОНА САНИТАРНОЙ ОХРАНЫ ВОДОЗАБОРА 1 ПОЯСА



БЕРЕГОВАЯ ПОЛОСА



ПРИБРЕЖНАЯ ЗАЩИТНАЯ ПОЛОСА




ВОДООХРАННАЯ ЗОНА



САНИТАРНЫЕ РАЗРЫВЫ ОТ ЛЭП



САНИТАРНЫЕ РАЗРЫВЫ ОТ ГАЗА



САНИТАРНО-ЗАЩИТНЫЕ ЗОНЫ СТАЦИОНАРНЫХ ТЕХНОГЕННЫХ ИСТОЧНИКОВ



ТЕРРИТОРИИ КЛАДБИЩ



ИСТОЧНИКИ ЗАГРЯЗНЕНИЯ (СМ. ТАБЛИЦУ 1 СТАТЬИ 47 НАСТОЯЩИХ ПРАВИЛ)

						54-УФ15-ГД			
						Правила землепользования и застройки с. Резяпово, с. Байбулатово, с. Новобалаково, д. Буляково, д. Новотайняшево, с. Яна Бирде, с. Старосурметово сельского поселения Резяповский сельсовет муниципального района Чекимагушевский район Республики Башкортостан			
Изм	Коп.уч	Лист	№Док	Подпись	Дата	Карта градостроительного зонирования территории с. Яна Бирде в части границ зон особого градостроительного контроля.	Стадия	Лист	Листов
Разработал	Рудакова						ГП	12	14
ГИП	Рудакова					Санитарно-защитные зоны техногенных стационарных и динамических источников, линейных сооружений, водоохранные зоны, зоны санитарной охраны водозаборов, зоны охраны естественных ландшафтов. М 1:5000	"Уралгеоинформ" - филиал ООО "Технология-2000" г.Уфа		
Н.контр	Багаутдинов								

Имя, Инициалы	Подп. и дата
Взам. инв. №	Инв. № дубл.
Подп. и дата	Подп. и дата